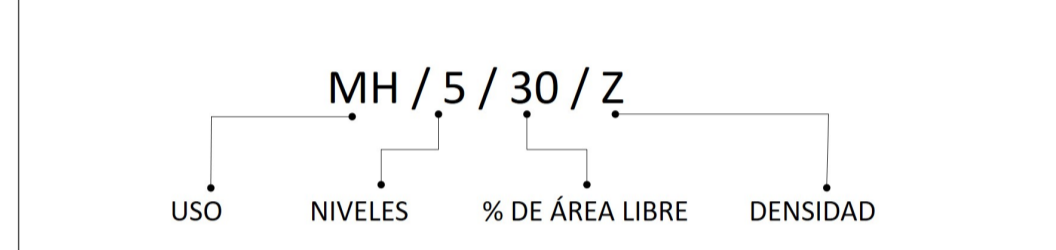


PROGRAMA PARCIAL DE DESARROLLO URBANO  
**VALLEJO**

CLAVE **E-3** **ZONIFICACIÓN Y NORMAS DE ORDENACIÓN**

- SUELO URBANO**
- H** HABITACIONAL
  - HM** HABITACIONAL MIXTO
  - I** INDUSTRIA
  - ICS** INDUSTRIA COMERCIO Y SERVICIOS
  - E** EQUIPAMIENTO
  - EA** ESPACIOS ABIERTOS

VERSIÓN DE DIVULGACIÓN  
(NO PRODUCE EFECTOS JURÍDICOS)



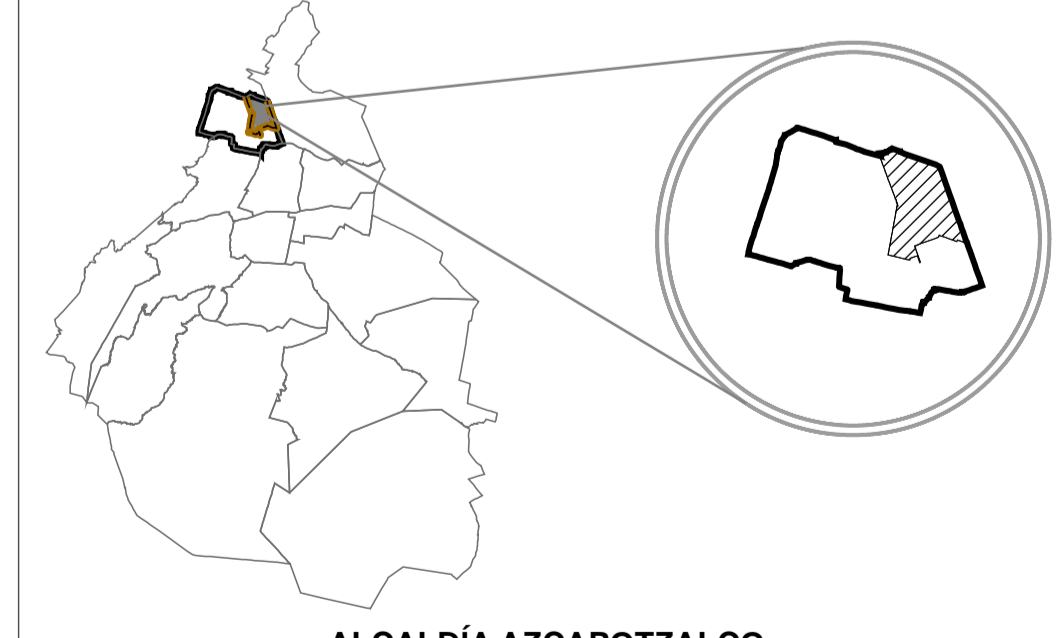
LO QUE INDIQUE LA ZONIFICACIÓN DEL PROGRAMA CUANDO SE TRATE DE VIVIENDA MÍNIMA EL PROGRAMA PARCIAL LO DEFINIRÁ

NOTA:  
1. PARA EL USO "I-INDUSTRIA" LA ALTURA SE SEÑALA EN METROS

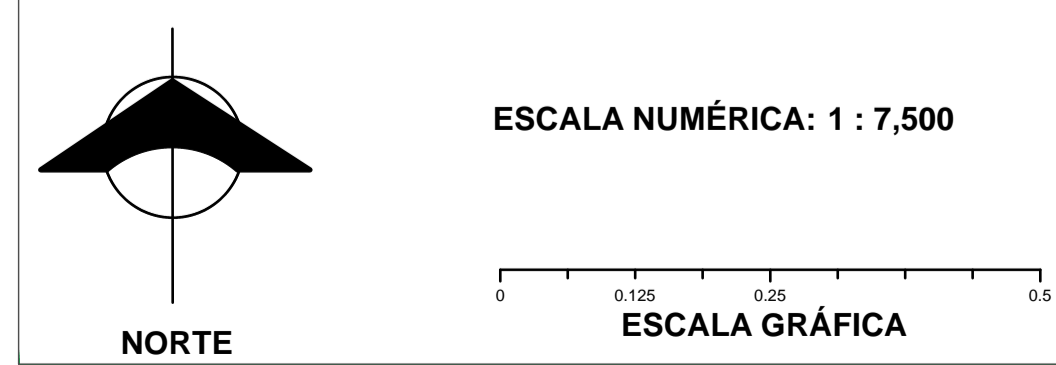
**DATOS GENERALES**

- LÍMITE DE LA CIUDAD DE MÉXICO
- LÍMITE DE ALCALDÍA
- PROGRAMA PARCIAL DE DESARROLLO URBANO
- ÁREA DE CONSERVACIÓN PATRIMONIAL
- COLONIAS
- LÍNEA DEL METRO
- LÍNEA DEL METROBÚS
- LÍNEA DEL SUBURBANO

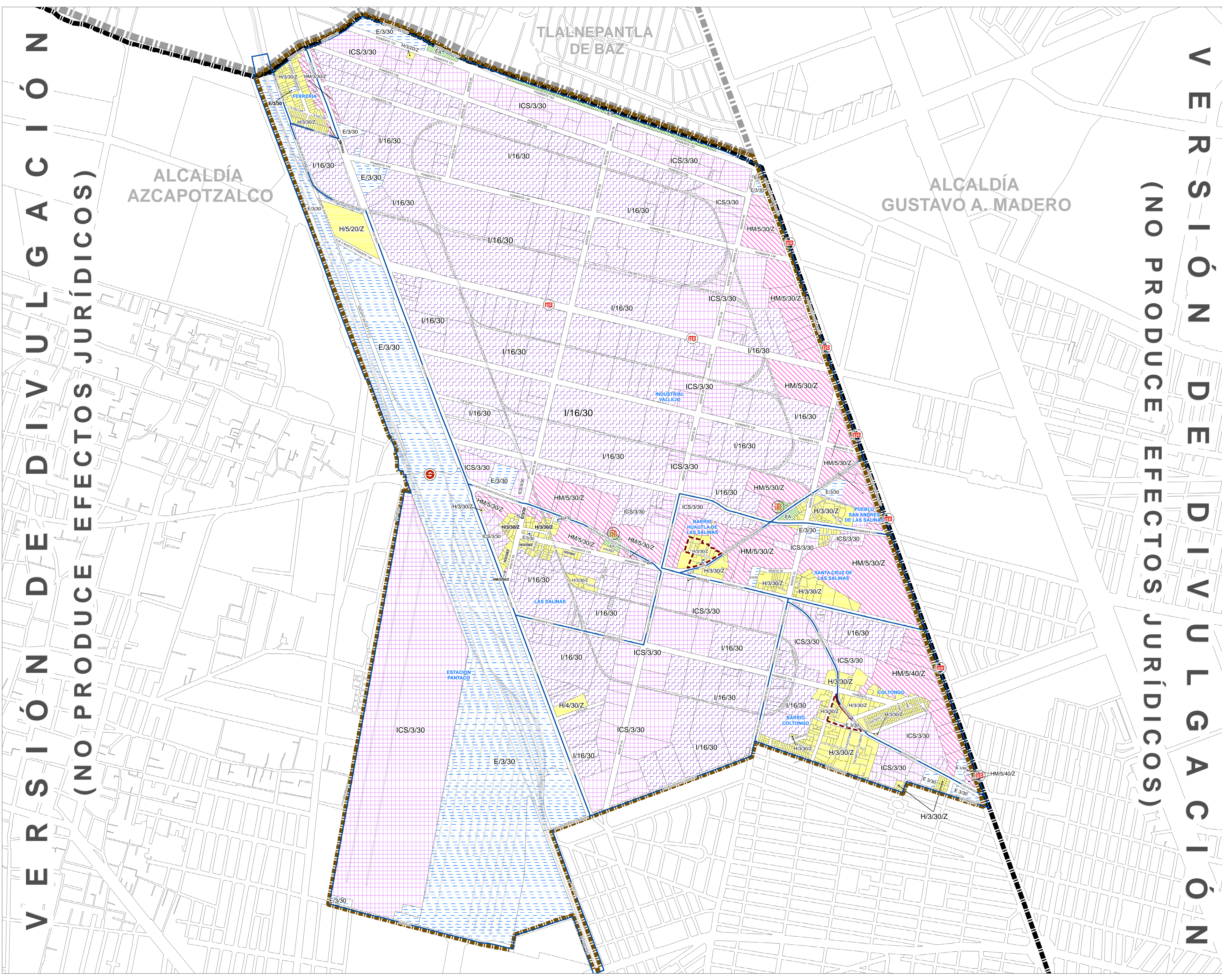
**CROQUIS DE LOCALIZACIÓN**



ALCALDÍA AZCAPOTZALCO



**SIMBOLOGÍA**



VERSIÓN DE DIVULGACIÓN (NO PRODUCE EFECTOS JURÍDICOS)

VERSIÓN DE DIVULGACIÓN (NO PRODUCE EFECTOS JURÍDICOS)